Educazione Ambientale

Un supporto strategico allo sviluppo sostenibile nelle Marche

Alfredo Fermanelli

http://natura.regione.marche.it

Un percorso storico

- LR.52/74:
  - formazione coscienza ecologica dei cittadini e
  - riconoscimento della rilevanza pubblica dell'educazione ambientale
- Le risorse del bilancio regionale sono in progressiva crescita
- Le risorse finanziarie aggiuntive del Ministero
- Le difficoltà economica attuali: riduzione del 36% bilancio regionale e azzeramento di quelle statali
- La revisione Programma Triennale InFEA (2011)

Il Nuovo sistema

- Bando per il riconoscimento CEA

- Bando per favorire la formazione delle Reti con il fine di:
  - Evitare di disperdere risorse in innumerevoli rivoli
  - Sviluppare sinergie fra i CEA per progetti di sistema di alta qualità
  - Garantire la coerenza con gli indirizzi strategici europei, nazionali e reg.li
  - Favorire lo sviluppo delle capacità imprenditoriali CEA

I finanziamenti

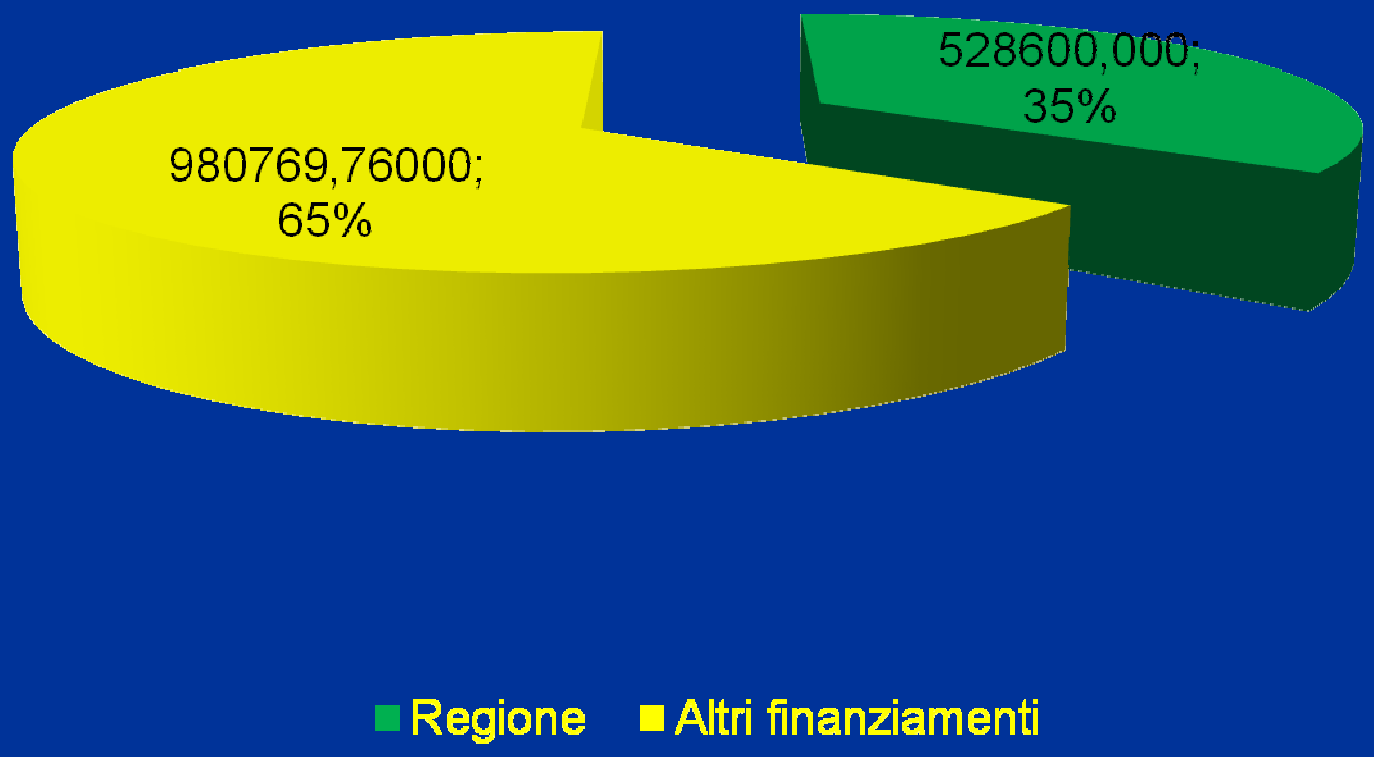

L'impegno del territorio

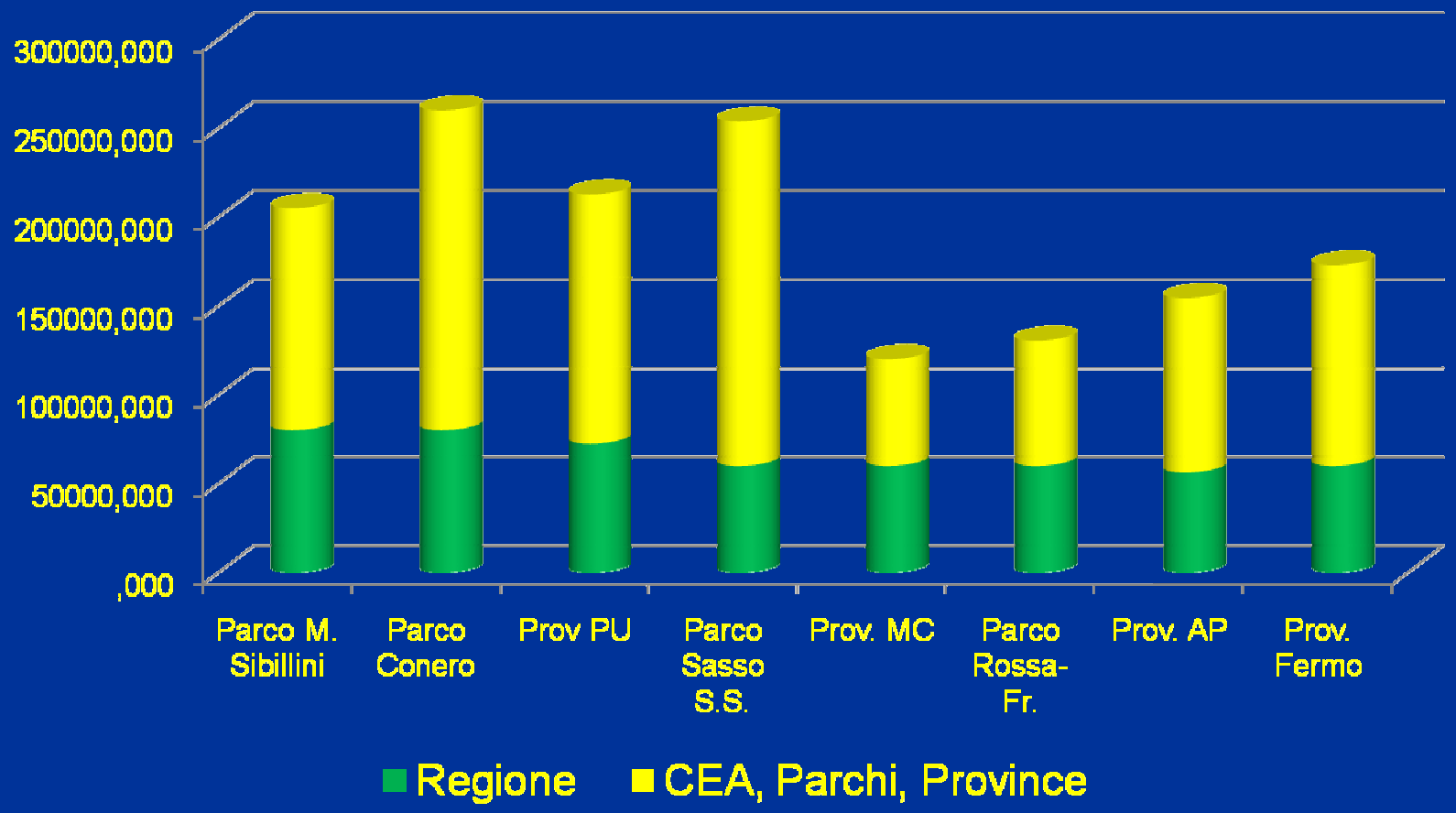

Le Reti

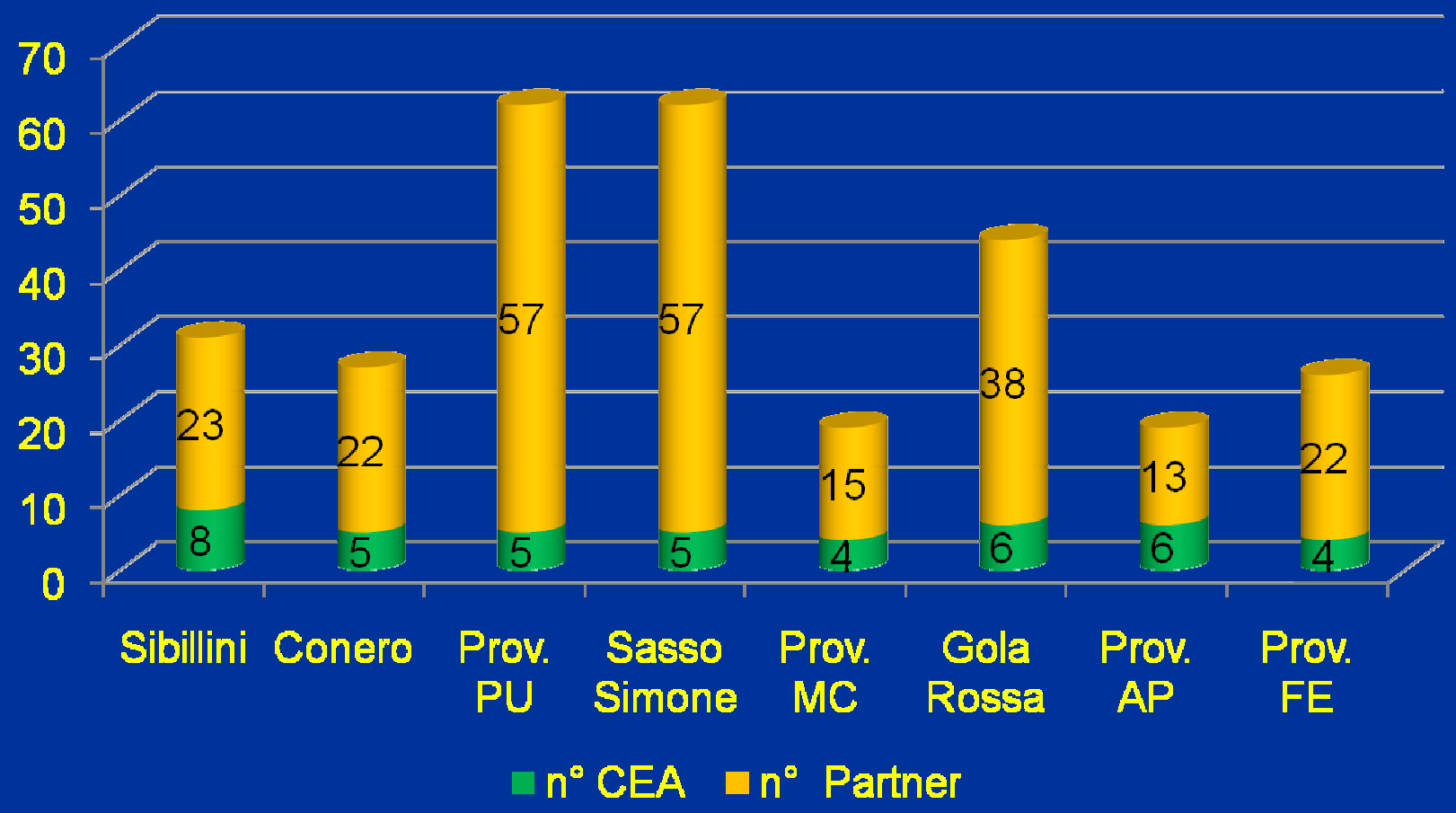
70
60
50
40
30
20
10
0
23
8
22
5
57
5
57
5
15
4
38
6
13
6
22
4
Sibillini
Conero
Prov. PU
Sasso Simone
Prov. MC
Gola Rossa
Prov. AP
Prov. FE
n° CEA
n° Partner

Green jobs

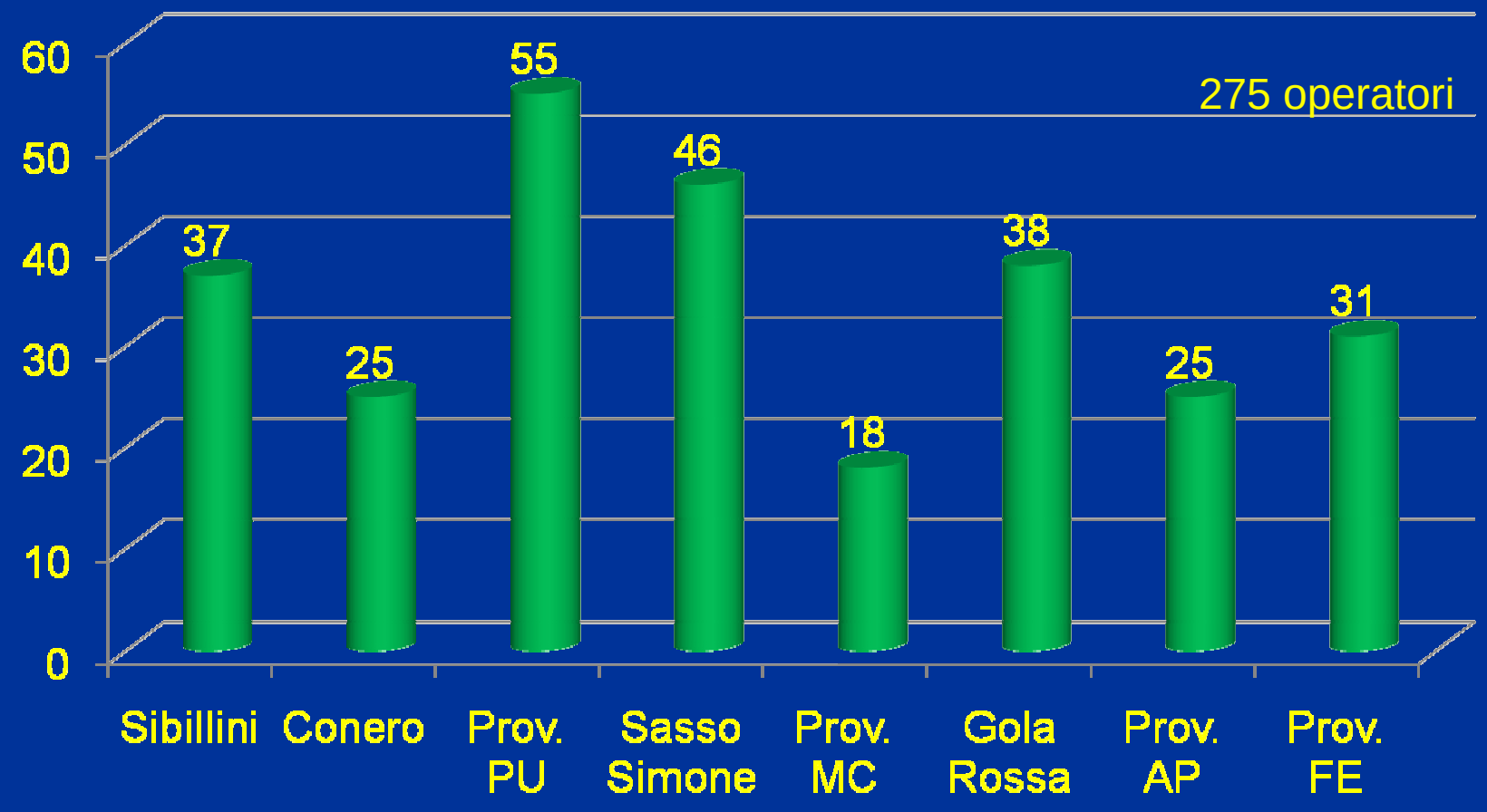
275 operatori
60
50
40
30
20
10
0
37
25
55
46
18
38
25
31
Sibillini
Conero
Prov. PU
Sasso Simone
Prov. MC
Gola Rossa
Prov. AP
Prov. FE

Classi coinvolte

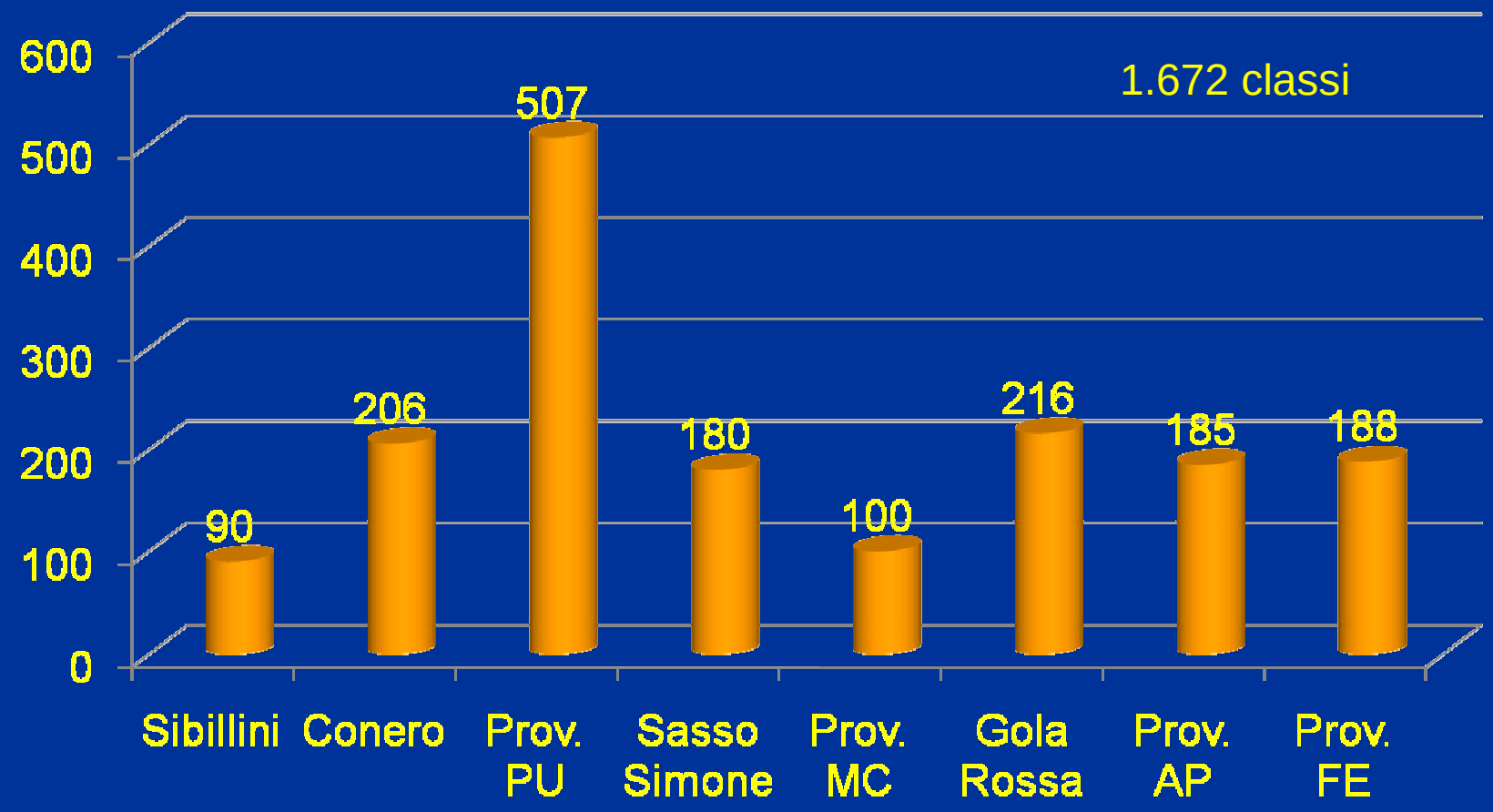

Temi principali

- Parco Sibillini: Equilibri Naturali
- Parco Conero: Mobilità dolce
- Prov. PU: Sostenibilità ambientale a tutto campo
- Parco Sasso Simone e Simoncello: tre parchi in una provincia
- Prov. MC: Sostenibioità Ambientale con attente attività di formazione rivolte anche al personale dei CEA, insegnanti e cittadinanza

Temi principali

- Parco Gola Rossa e frasassi: Sostenibilità Ambientale, Biodiversità, agricoltura
- Prov. AP: Sviluppo dell’ecomuseo dell’acqua
- Prov. FE: Sostenibilità Ambientale e Biodiversità con particolare attenzione all’acqua

Intersettorialità dei CEA

- I CEA: 44 punti distribuiti in tutto il territorio regionale
- Grandi potenzialità amplificate da:
  - sistema a rete organizzato
  - supporto delle Province ed Aree protette
  - Conoscenza approfondita del territorio
- Un ruolo strategico nei settori:
  - Agricoltura
  - Cultura
  - Turismo

Localizzazione dei CEA

Pagine dedicate a ciascuno dei 44 CEA-Marche

REGIONE MARCHE TERRITORIO AMBIENT

Sei in: Ambiente > Educazione ambientale > Rete CEA

Home Natura | Ambiente naturale | Infrastruttura verde | Rete Natur. 2000

Educazione ambientale

- Rete CEA
- Dove sono
- Progetti
- Eventi
- Area riservata

CEA nei Parchi e ne

Parco Naturale Regionale
- Sasso Simone e Sim

Parco Naturale Regionale
- Gola della Rossa e

Parco Naturale Regionale
- Conero (Sirolo)

Parco Nazionale Monti Si
- Credia WWF (S. Gin
- Valle del Fiastrone (
- Montegallo (Monteg
- Dei Due Parchi (Arq
- Rifugio di Cupi (Viss
- Sibilla (Montemonac
- Vallenatura (Cessap
- Fillide (Amandola)

Parco Nazionale Gran Sa
- Dei Due Parchi (Arq

Riserva Naturale Gola de
- Furlo e Valle del Me

Riserva Naturale Monte
- Valle dei Grilli e dell

Riserva Naturale Abbadi
- Riserva Naturale Ab

Riserva Naturale di Torri
- Torricchio - Renzo V

Riserva Naturale Ripa Bi
- Sergio Romagnoli (J

Riserva Naturale Sentina
- Torre sul Porto (Sar

- Rete CEA
- Dove sono
- Progetti
- Eventi
- Area riservata

CEA Il Furlo e Valle del Metauro

Consorzio Terre Alte
Via Pianacce 1 - 61041 Acqualagna (PU)
tel. 0721 700224 Fax 0721 700148 cell. 3357361375
Mail: *ceafurlo@lamacina.it*
Facebook: *http://www.facebook.com/#!/pages/Centro-Educazione-Ambientale-Il-Furlo-e-la-Valle-del-Metauro/312269522160848*

L'Ambiente

Una straordinaria ricchezza di ambienti di indubbio valore naturalistico che, come tessere di un variopinto mosaico, danno vita ad un territorio unico nel suo genere.: **la Gola del Furlo**. Uno spettacolare e suggestivo canyon dalle pareti subverticali altissime di natura calcarea, attraversata dal **Fiume Candigliano**, che racconta la sua straordinaria storia geologica (a partire cioè da 200 milioni di anni fa quando tutto era completamente sommerso dal mare) e umana (una storia fatta di guerre, di rimboschimenti, di agricoltura, di briganti, di mestieri e di quotidianità, la storica Via Flaminia, la galleria romana ancora oggi fruibile, le Chiese, la diga ENEL del Furlo, le cave abbandonate e i prati pascoli sommitali di origine secondaria...). Di grande interesse è il complesso dei **Monti delle Cesane** (mt. 648 s.l.m.), sui quali si estende, per oltre 1400 ettari tra Fossombrone e Urbino, l'omonima Foresta Demaniale. La ricca vegetazione è costituita prevalentemente da varie specie di pino oltre a roverelle, aceri, lecci e noccioli. Presenti alcune specie molto rare quali il Lembotropis nigricans, la Campanula medium e la Campanula bononiensis, tutelate da tre Aree Floristiche Protette regionali. Il protagonista delle nostre terre è senz'altro il **fiume Metauro** che qui, dopo aver ricevuto le acque del Candigliano appena uscite dalla Gola del Furlo, inizia l'ultima parte del suo cammino verso l'Adriatico. Un percorso che si snoda attraverso una valle sempre più aperta, incorniciata da dolci alture modellate dalla presenza dell'uomo fin dai tempi più antichi. Un sistema di colline che, per un breve tratto, si affaccia anche sulla **valle del Cesano**, raccordandosi con i territori delle Marche centrali.

Il sistema CEA Furlo e Valle del Metauro, precedentemente individuato nel Cea Laboratorio Territoriale del Furlo, fin dall'inizio ha operato in forte sinergia con il Comune di Acqualagna e la Comunità Montana del Catria e Nerone, realizzando numerose attività in piena sinergia di intenti e obiettivi. A tal fine, in questo nuovo processo di accreditamento, il Consorzio Terre Alte ricandida il precedente LabTer del Furlo a Cea del Furlo e della Valle del Metauro. Da anni inoltre il Consorzio Terre Alte opera sull'intero territorio di riferimento nella costruzione di politiche a favore non solo di una "comunità dialogante capace di futuro" ma anche a favore di una progettazione tesa alla salvaguardia della biodiversità (naturale e culturale). Le strutture afferenti al Sistema CEA Furlo e Valle del Metauro sono:

- **Struttura residenziale Sorbolongo** [Comune di Sant'Ippolito]
- **Campeggio e Area Sosta "Parco le Querce"** [Comune di Acqualagna]

In virtù delle peculiarità del territorio, del sistema socio-politico (inteso come complesso sistema di relazioni tra diversi stake-holders) e dell'impianto socio-economico dell'area di pertinenza, il CEA del Furlo e della Valle del Metauro, in piena sintonia con il ruolo e le finalità propri dei Centri di Educazione Ambientale, lavora per promuovere nel territorio di pertinenza e non solo una crescita culturale finalizzata a progettare, sperimentare ed attuare nuove politiche di gestione più integrate e complesse ispirate ai principi della sostenibilità economica, politica (relazionale e partecipazione attiva), ambientale e sociale.

Attività didattiche e turistiche

- Visite guidate
- Escursioni

Siti WEB dei CEA

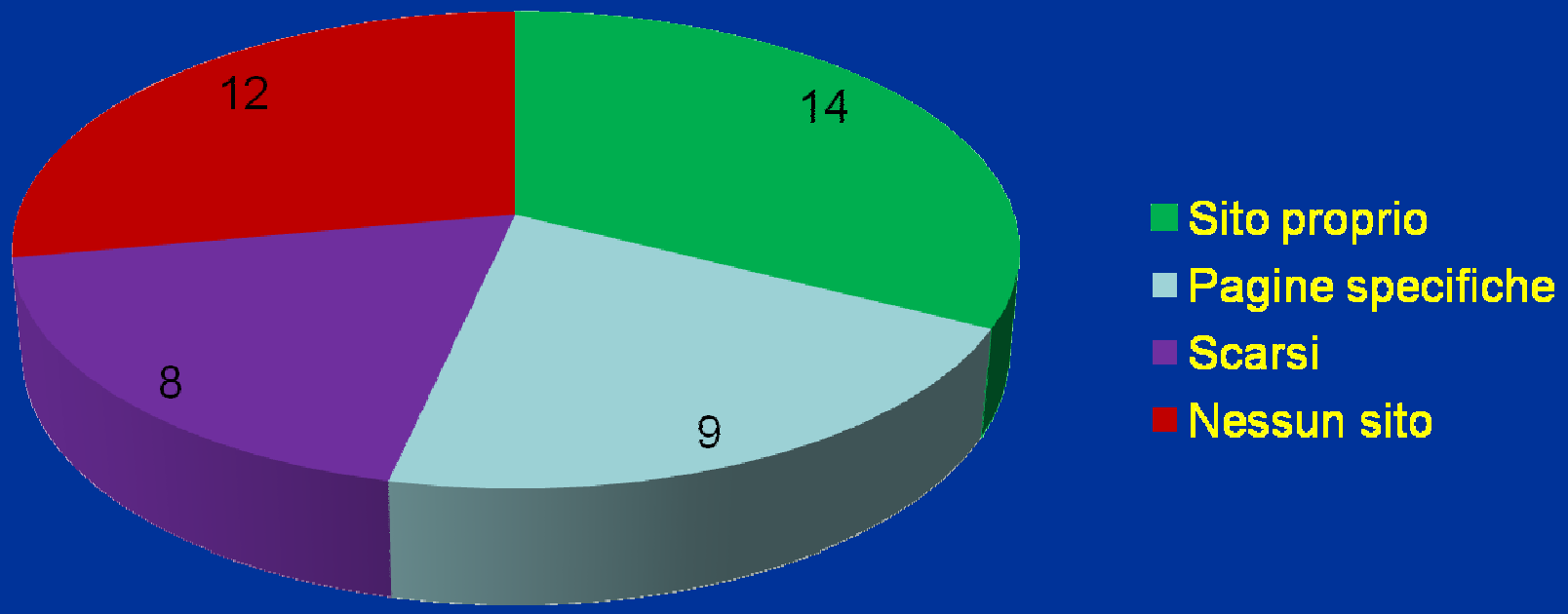

Nuovo bando

- 350.000 € con premialità decrescenti
- Reti costituite da almeno 4 CEA
- Tematiche:
  - Energia - 2012 anno internazionale dell’energia;
  - Mobilità dolce, Acqua, Paesaggio
  - Biodiversità, Aree Protette e Rete Natura 2000;
  - Rifiuti - Settimana europea per la riduzione dei rifiuti;
- I progetti > 60.000,00 €
- Cofinanziati dai CEA
- Pubblicazione delle attività nel sito regionale

C.E.A. «Eventi»

Eventi
in calendario

Centro Educazione Ambientale

Aree Protette MARCHE

... per riscoprire "dal vivo" la natura ed i valori storico-culturali più preziosi delle Marche

24 settembre - 22 ottobre	**Laboratorio creativo** **Dove:** Casa Cecchi, Via Paleotta 11 - Fano (PU) Maggiori informazioni
30 settembre	**Un giro nei boschi delle contee dell'"isola toscana"** **Dove:** Ritrovo ore 9.00 a Santa Sofia (Badia Tedalda - AR) - Carpegna (PU), Parco Naturale Regionale Sasso Simone e Simoncello Maggiori informazioni
	Lungo la Linea Gotica **Dove:** ritrovo ore 9.00 al Passo Cantoniera - Carpegna (PU), Parco Naturale Regionale Sasso Simone e Simoncello Maggiori informazioni
7 ottobre	**Nel mondo dei funghi** **Dove:** Ritrovo ore 9.00 a San Sisto - davanti al CISAM - Piandimeleto (PU), Parco Naturale Regionale Sasso Simone e Simoncello Maggiori informazioni
13 ottobre	**Brutti e cattivi.... a chi?** **Dove:** Ritrovo ore 8.30 davanti la Sede dell'Ente Parco - Carpegna (PU), Parco Naturale Regionale Sasso Simone e Simoncello Maggiori informazioni
14 ottobre	**Nel labirinto del Monte Pozzale per conoscere le bacche tossiche e velenose** **Dove:** ritrovo ore 9.00 Ponte 8 Martiri Sant'Agata Feltria (RN) - Carpegna (PU), Parco Naturale Regionale Sasso Simone e Simoncello Maggiori informazioni
19/10/2012 - 21 ottobre	**Trekking da San Leo al Sasso Simone** **Dove:** San Leo-Pennabilli/Pennabilli-Carpegna/Carpegna-San Leo - Carpegna (PU), Parco Naturale Regionale Sasso Simone e Simoncello Maggiori informazioni
28 ottobre	**Da Piagnano al Logo**

- Promuovere iniziative culturali e turistico-ambientali
- Offrire un servizio di ricerca funzionale alle esigenze di cittadini, scuole e turisti
- Sottolineare il valore e forza progettuale del *Sistema*
- Oggettivare la raccolta dati

Prospettive

- Corso di formazione con Scuola Regionale di Formazione per la Pubblica Amministrazione :
  - Come lavorare in rete
  - Europrogettazione
- Un ruolo nuovo nel turismo, agricoltura, cultura, sanità
- Impegno e rilancio del settore in un’ottica di rete, nuova, moderna, al passo con i tempi

Sito Web Regione Marche

- http://natura.regione.marche.it